

Содержание

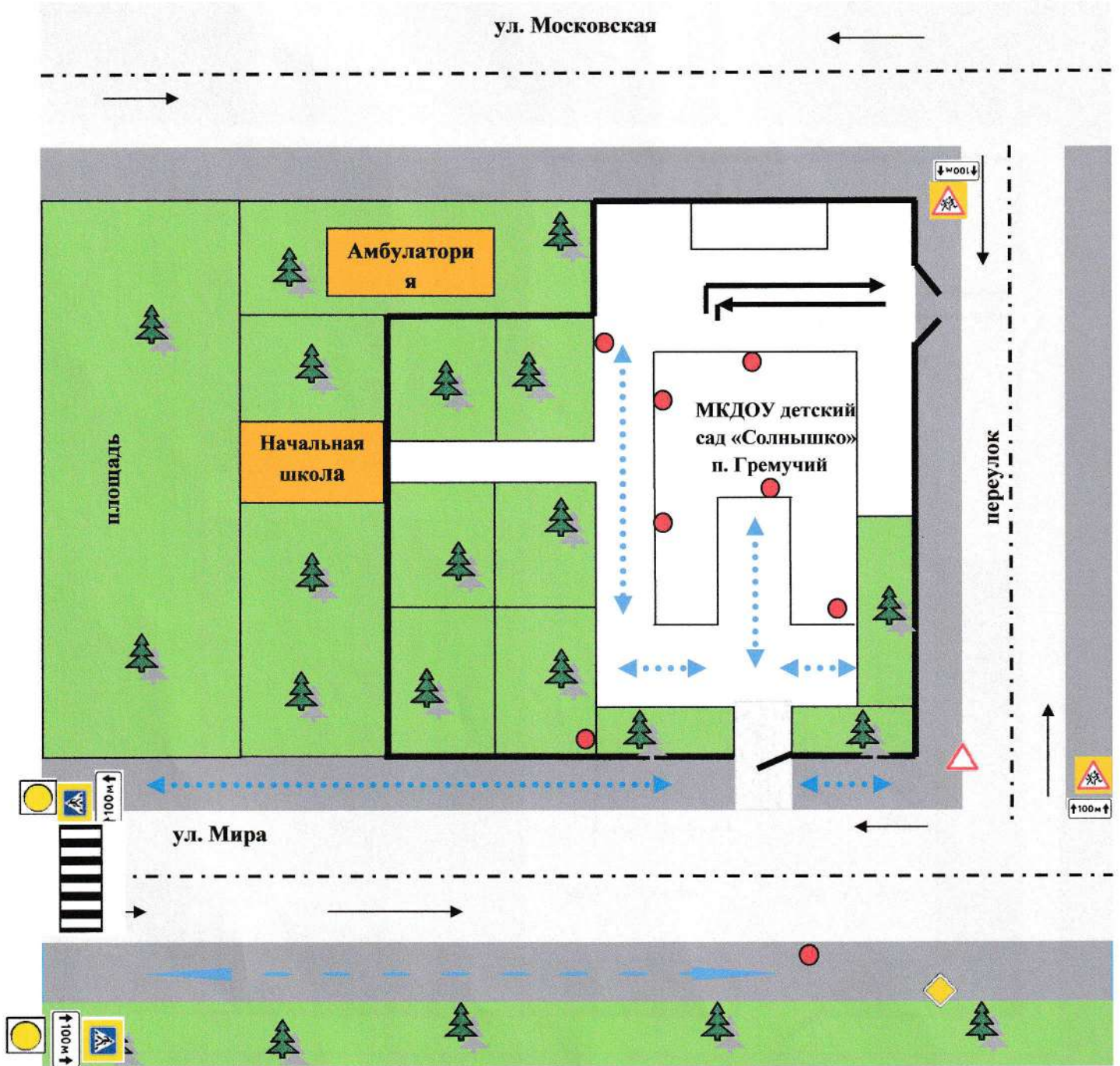
I. План-схемы ОУ.

- 1) район расположения ОУ, пути движения транспортных средств и детей.
- 2) пути движения транспортных средств к местам разгрузки/погрузки и рекомендуемых безопасных путей передвижения детей по территории образовательного учреждения.
- 3) схема по организации движения в период проведения дорожных ремонтных работ у входа детского сада.

Общие сведения

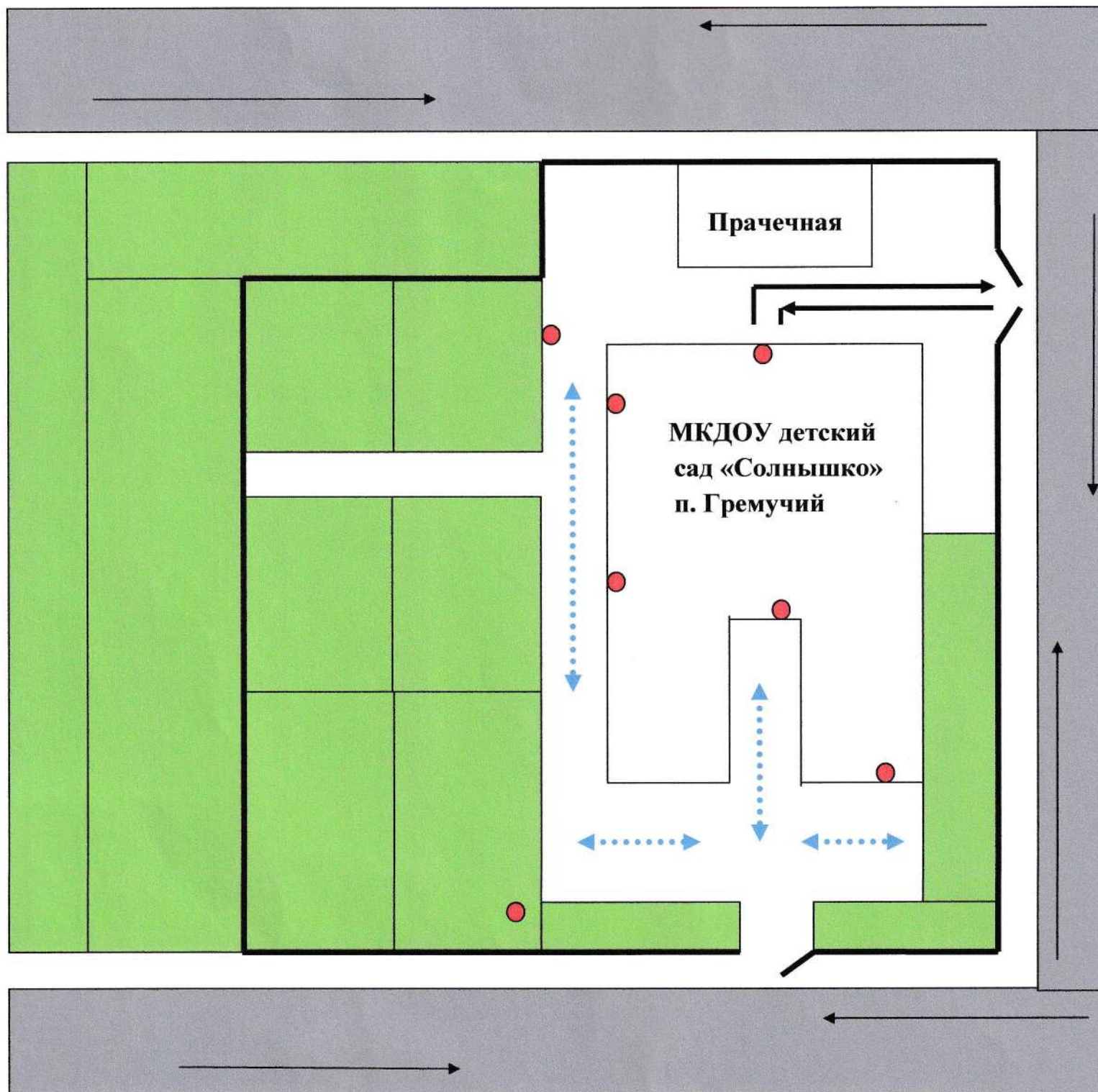
Наименование образовательного учреждения	Муниципальное казенное дошкольное образовательное учреждение детский сад «Солнышко» п. Гремучий
Тип ОУ	Дошкольное образование
Юридический адрес ОУ	663448 Красноярский край, Богучанский район, п. Гремучий, ул. Мира 24 «в»
Фактический адрес ОУ	663448 Красноярский край, Богучанский район, п. Гремучий, ул. Мира 24 «в»
Руководитель ОУ Заведующая	Еремина Анастасия Анатольевна 8 (39162)32-4-37
Ст. воспитатель	Романовская Оксана Владимировна 8 (39162)32-4-37
Ответственные работники муниципального органа образования	ведущий специалист по обеспечению жизнедеятельности образовательных учреждений Соловарова Анна Алексеевна 8 (39162) 28-4-15
Ответственные работники за мероприятия по профилактике детского травматизма	Еремина Анастасия Анатольевна 8 (39162)32-4-37
Руководитель или ответственный работник дорожно-эксплуатационной организации, осуществляющей содержание улично-дорожной сети	Администрация Красногорьевского сельсовета
Руководитель или ответственный работник дорожно-эксплуатационной организации, осуществляющей содержание ТСОДД*	Администрация Красногорьевского сельсовета
Количество воспитанников	99
Наличие уголка по БДД	Имеется, в фойе
Наличие класса по БДД	Нет
Наличие автогородка (площадки) по БДД	Нет
Наличие автобуса в ОУ	нет
Время работы ОУ	с 7.00 до 17.30
Телефоны оперативных служб:	Полиция «02», 21-9-98 Пожарная часть 8 (39162)32-6-01 Больница 8 (39162)32-2-92




План-схемы ОУ.
План схема района расположения УО,
пути движения транспортных средств и детей.






- | | | | |
|--|---|--|---|
| | - въезд/выезд грузовых транспортных средств | | - направление движения транспортного потока |
| | - движение детей, в (из) детский сад | | - опасные участки |
| | - искусственное освещение | | - ограждение детского сада |
| | - уступи дорогу | | - осторожно дети |
| | - пешеходный переход | | - главная дорога |
| | - светофор Т7 | | - зона действия |
| | - тротуар | | - пешеходный переход |

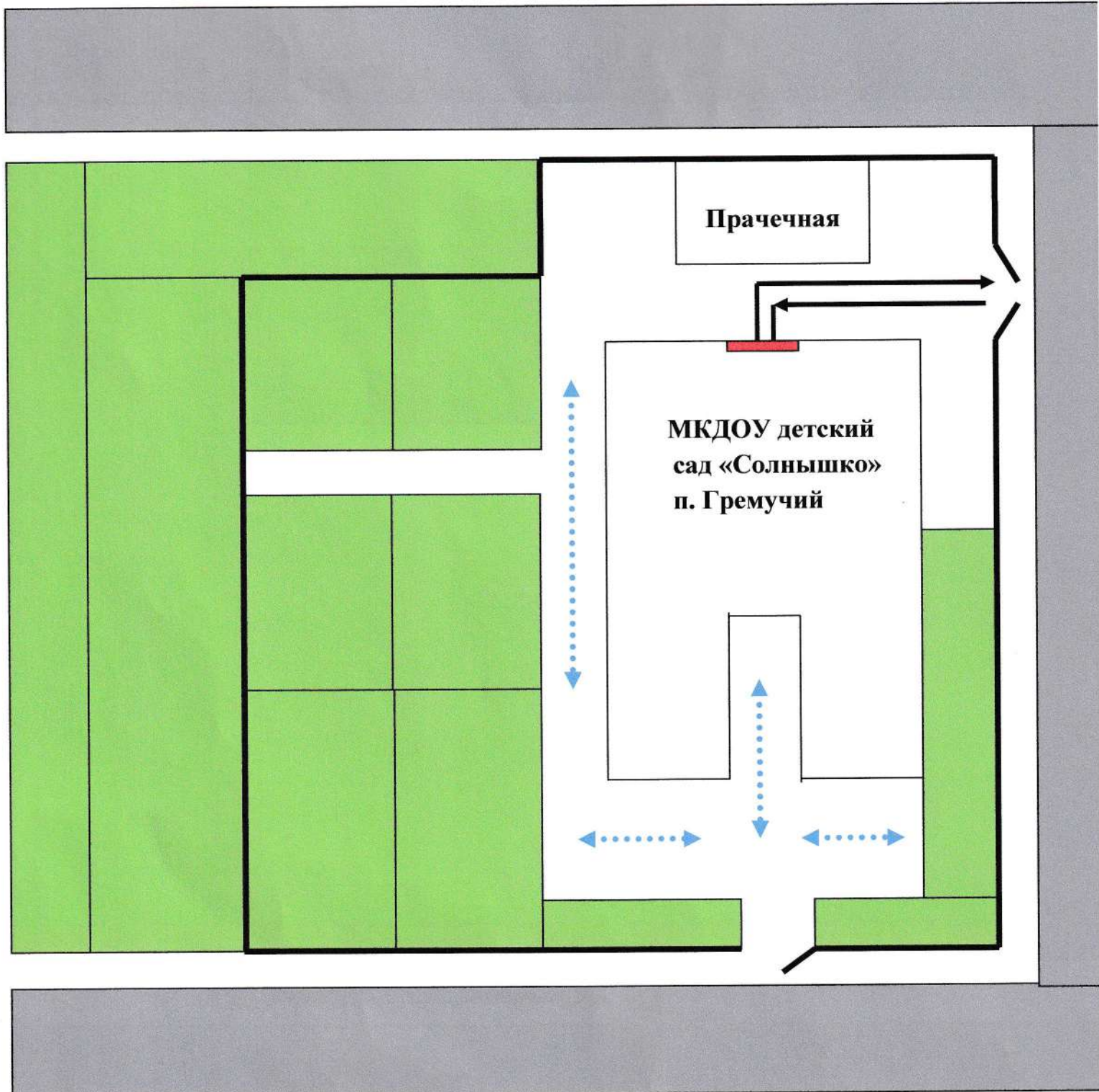
Схема организации дорожного движения в непосредственной близости от образовательного учреждения с размещением соответствующих технических средств, маршруты движения.



-  - въезд/выезд грузовых транспортных средств
-  - движение детей на территории детского сада
-  - искусственное освещение

-  - направление движения транспортного потока
-  - направление движения транспортного потока
-  - ограждение детского сада

Пути движения транспортных средств к местам разгрузки/погрузки
и рекомендуемые пути передвижения детей по территории образовательного
учреждения.



- въезд/выезд грузовых транспортных средств

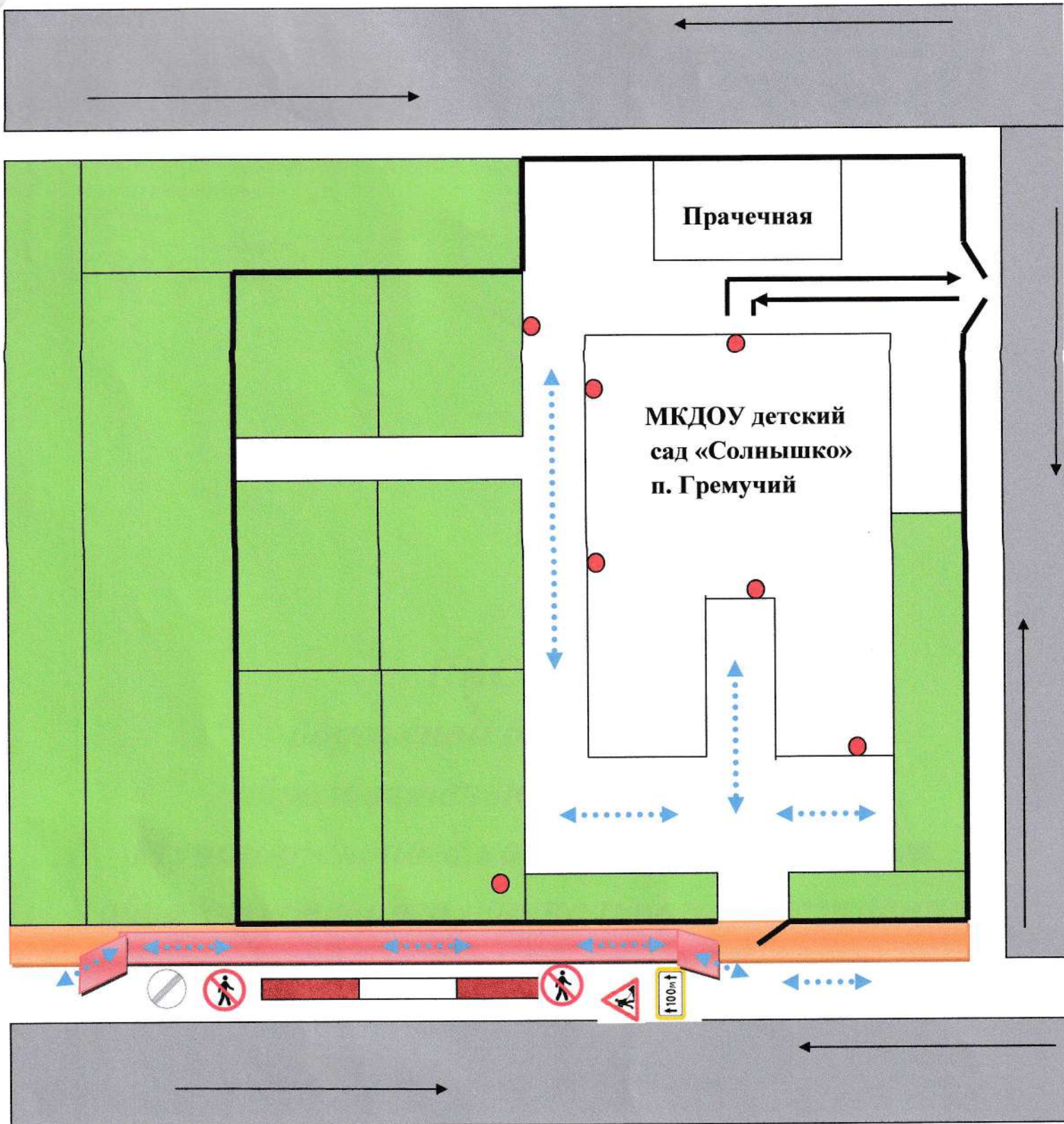




- движение детей на территории детского сада



- место разгрузки/погрузки

План-схема пути движения транспортных средств и детей при проведении дорожных ремонтно-строительных работ.



- | | | | |
|---|--|--|---|
|  | - въезд/выезд грузовых транспортных средств |  | - направление движения транспортного потока |
|  | - движение детей на территории детского сада |  | - ограждение детского сада |
|  | - искусственное освещение |  | - временная пешеходная дорожка |